



FLAGGSPRETTE 2020

Postnummer, beskrivelser, poeng og koordinater

















Tur: A		Rykkinn	3,8 km	4/4 - 18/10		Gratis	Stolpe
Postnr.		Beskrivelse	Poeng	Breddegrad(N)	Lengdegrad(Ø)	Breddegrad(N)	Lengdegrad(Ø)
A01		Hjørne parkeringsplass	4	6 643 925	582 852	59,92444854	10,48210153
A02		Tre	4	6 644 052	583 022	59,92555431	10,48519234
A03		Veidele	4	6 644 314	582 640	59,92798293	10,47846599
A04		Tre	4	6 644 517	582 508	59,92983160	10,47618633
A05		Hjøre parkeringsplass	4	6 644 920	582 209	59,93350888	10,47099903
A06		Kryss vei/sti	4	6 644 566	582 075	59,93035797	10,46846176
A07		Gjerde hjørne	4	6 644 328	582 237	59,92818927	10,47126449
7			Sum:	28			

Tur: B		Kalvøya	2,1 km	1/5 - 18/10		Gratis	Stolpe
Postnr.		Beskrivelse	Poeng	Breddegrad(N)	Lengdegrad(Ø)	Breddegrad(N)	Lengdegrad(Ø)
B01		Stolpe	4	6 639 687	585 988	59,88576488	10,53641831
B02		Tre	4	6 639 768	586 348	59,88641675	10,54288172
B03		Kum	4	6 639 507	586 363	59,88407083	10,54304101
B04		Stidele	4	6 639 527	586 181	59,88428842	10,53979891
B05		Tre	4	6 639 378	586 016	59,88298540	10,53679033
5			Sum:	20			

Tur: C		Birkelunden	4,2 km	4/4 - 18/10		Gratis	Stolpe
Postnr.		Beskrivelse	Poeng	Breddegrad(N)	Lengdegrad(Ø)	Breddegrad(N)	Lengdegrad(Ø)
C01		Beplantning	4	6 641 377	586 539	59,90081932	10,54696450
C02		Gjerdeende	4	6 641 136	586 727	59,89861658	10,55022291
C03		Veidele	4	6 641 270	587 084	59,89974413	10,55665774
C04		Stort tre	4	6 641 519	587 087	59,90197854	10,55681596
C05		Hjørne åpent område	4	6 641 427	587 289	59,90111002	10,56038672
C06		Stidele	4	6 641 609	587 420	59,90271590	10,56280424
C07		Høydepunkt	4	6 641 728	587 144	59,90384249	10,55792236
C08		Kolle	4	6 641 755	586 947	59,90412644	10,55441332
C09		Høydepunkt	4	6 641 511	586 876	59,90195125	10,55304227
C10		Stidele	4	6 641 549	586 747	59,90231950	10,55075309
10			Sum:	40			

Tur: D		Veritasskogen	3,8 km	4/4 - 18/10		Gratis	Stolpe
Postnr.		Beskrivelse	Poeng	Breddegrad(N)	Lengdegrad(Ø)	Breddegrad(N)	Lengdegrad(Ø)
D01		Veikryss	4	6 640 483	587 421	59,89260865	10,56234733
D02		Sittebenk	4	6 640 783	587 736	59,89523457	10,56810133
D03		Tre	4	6 640 990	588 115	59,89701179	10,57496016
D04		Tre	4	6 640 529	588 275	59,89283963	10,57762249
D05		Gjerdeende	4	6 640 368	587 843	59,89148673	10,56983712
D06		Tre	4	6 640 316	587 441	59,89110540	10,56263420
6			Sum:	24			

Tur: E		Kolsås sydvest	5,8 km	4/4 - 18/10			Stolpe
Postnr.	Beskrivelse	Poeng	Breddegrad(N)	Lengdegrad(Ø)	Breddegrad(N)	Lengdegrad(Ø)	
E01	 Gjerdeende	4	6 642 622	584 261	59,91246665	10,50676608	
E02	 Veikryss	4	6 642 888	584 047	59,91489805	10,50304879	
E03	 Veikryss	4	6 643 755	583 863	59,92271798	10,50011077	
E04	 Stikryss	4	6 644 205	583 643	59,92680204	10,49635894	
E05	 Gjerdeende	4	6 643 357	583 583	59,91920231	10,49494351	
E06	 Veimøte	4	6 642 494	584 224	59,91132525	10,50605266	
E07	 Stisving	4	6 642 064	584 098	59,90749118	10,50362593	
7		Sum:	28				

Tur: G		Sandvika	27/8 - 30/8	Gratis	Stolpe		
Postnr.	Beskrivelse	Poeng	Breddegrad(N)	Lengdegrad(Ø)	Breddegrad(N)	Lengdegrad(Ø)	
G01	 Tre	4	6 639 830	585 753	59,88709739	10,53228023	
G02	 Gjerdeende	4	6 640 098	585 404	59,88957542	10,52615702	
G03	 Statue	4	6 640 195	585 412	59,89044446	10,52633985	
G04	 Tre	4	6 640 279	585 340	59,89121336	10,52508828	
G05	 Tre	4	6 640 441	585 022	59,89273319	10,51947413	
G06	 Broende	4	6 640 809	584 906	59,89606035	10,51755255	
G07	Stidele	4	6 641 098	584 669	59,89870322	10,51343631	
G08	Rester av mast	4	6 640 834	584 587	59,89635031	10,51186347	
G09	 Tre	4	6 639 767	585 544	59,88657528	10,52852128	
G10	Kolle	4	6 639 561	585 226	59,88479199	10,52275692	
10		Sum:	24				

Tur: H		Veritasskogen	3,1 km	1/5 - 18/10		Blå	
Postnr.	Beskrivelse	Poeng	Breddegrad(N)	Lengdegrad(Ø)	Breddegrad(N)	Lengdegrad(Ø)	
H01	Grop	5	6 640 141	587 284	59,88956785	10,55975608	
H02	Høydepunkt	5	6 640 413	587 689	59,89192343	10,56710522	
H03	Stikryss	5	6 640 561	588 025	59,89318030	10,57317012	
H04	Under skrent	5	6 640 268	588 105	59,89053325	10,57447478	
H05	Under stup	5	6 640 025	587 864	59,88840348	10,57006697	
H06	Grop	5	6 639 965	587 227	59,88800011	10,55866393	
5		Sum:	30				

Tur: J		Høgbrennåsen øst	6,3 km	1/5 - 18/10		Blå	
Postnr.	Beskrivelse	Poeng	Breddegrad(N)	Lengdegrad(Ø)	Breddegrad(N)	Lengdegrad(Ø)	
J01	Søkk	5	6 647 437	575 969	59,95730197	10,36030774	
J02	Myr	5	6 647 095	576 205	59,95418827	10,36440596	
J03	Høydepunkt	5	6 646 670	576 238	59,95036703	10,36483973	
J04	Stein	5	6 646 479	576 287	59,94864338	10,36564612	
J05	Kolle	5	6 646 117	576 125	59,94542378	10,36261367	
J06	Kolle	5	6 646 476	575 896	59,94868874	10,35864787	
J07	Kolle	5	6 646 817	575 687	59,95178833	10,35503263	
J08	Stein	5	6 647 179	575 541	59,95506476	10,35255204	
J09	Kolle	5	6 647 571	575 566	59,95857908	10,35314299	
9		Sum:	45				

Tur: K		Rykkinn	3,3 km	1/5 - 18/10		Blå	
Postnr.	Beskrivelse	Poeng	Breddegrad(N)	Lengdegrad(Ø)	Breddegrad(N)	Lengdegrad(Ø)	
K01	Tre	5	6 644 168	582 329	59,92673466	10,47284612	
K02	Stein	5	6 644 740	582 549	59,93182512	10,47700859	
K03	Stein	5	6 644 652	582 800	59,93098481	10,48146263	
K04	Stein	5	6 644 313	582 731	59,92795569	10,48009299	
K05	Stein	5	6 643 929	583 000	59,92445465	10,48474960	
5		Sum:	25				

Tur: L		Kolsås sydøst	5,6 km	1/5 - 18/10		Blå	
Postnr.	Beskrivelse	Poeng	Breddegrad(N)	Lengdegrad(Ø)	Breddegrad(N)	Lengdegrad(Ø)	
L01	Gjerdehjørne	5	6 642 468	585 366	59,91085690	10,52645424	
L02	Stein	5	6 642 724	585 137	59,91320218	10,52246634	
L03	Under skrent	5	6 643 008	585 828	59,91560807	10,53493573	
L04	Under skrent	5	6 643 404	586 131	59,91909939	10,54051700	
L05	Høydepunkt	5	6 643 879	586 470	59,92329202	10,54677613	
L06	Under skrent	5	6 643 250	586 201	59,91770243	10,54170435	
L07	Steinklynge	5	6 642 872	586 135	59,91432326	10,54036720	
7		Sum:	35				

Tur: M		Kalvøya	2,4 km	6/6 - 18/10		Gratis	Blå
Postnr.	Beskrivelse	Poeng	Breddegrad(N)	Lengdegrad(Ø)	Breddegrad(N)	Lengdegrad(Ø)	
M01	Kolle	5	6 639 622	585 981	59,88518288	10,53626636	
M02	Stein	5	6 639 709	586 299	59,88589741	10,54198201	
M03	Treningsapparat	5	6 639 466	586 399	59,88369527	10,54366688	
M04	Stein	5	6 639 315	586 170	59,88238776	10,53951443	
M05	Kolle	5	6 639 471	586 036	59,88381601	10,53718606	
5		Sum:	25				

Tur: P		Risfjellet sydøst	6,3 km	1/5 - 18/10		Blå	
Postnr.	Beskrivelse	Poeng	Breddegrad(N)	Lengdegrad(Ø)	Breddegrad(N)	Lengdegrad(Ø)	
P01	Takoverbygg	5	6 642 334	580 923	59,91055039	10,44698566	
P02	Ruin	5	6 642 180	580 779	59,90919625	10,44435170	
P03	Utspring	5	6 642 418	580 602	59,91136732	10,44128067	
P04	Stor stein	5	6 642 845	580 696	59,91518190	10,44312728	
P05	Vannfylt grop	5	6 643 251	580 616	59,91884203	10,44185521	
P06	Stiende	5	6 643 630	580 572	59,92225274	10,44121606	
P07	Trapp	5	6 644 068	580 443	59,92620967	10,43907971	
P08	Bekkesving	5	6 643 584	580 236	59,92190540	10,43519029	
P09	Skovelhjul	5	6 643 046	579 835	59,91715390	10,42781268	
9		Sum:	45				

Tur: R		Eineåsen nordøst	5,8 km	1/5 - 18/10		Rød	
Postnr.	Beskrivelse	Poeng	Breddegrad(N)	Lengdegrad(Ø)	Breddegrad(N)	Lengdegrad(Ø)	
R01	Kolle	7	6 647 826	581 631	59,95970932	10,46180868	
R02	Kolle	7	6 647 449	581 416	59,95636783	10,45781135	
R03	Steiner	7	6 647 063	581 320	59,95292192	10,45594104	
R04	Vest for høydepunkt	7	6 646 779	581 570	59,95032313	10,46030315	
R05	Myr	7	6 646 848	581 782	59,95090042	10,46412435	
R06	Høydepunkt	7	6 646 612	581 843	59,94876987	10,46512250	
R07	Hus	7	6 646 655	582 259	59,94907291	10,47258384	
R08	Stidele	7	6 647 155	582 242	59,95356448	10,47247871	
R09	Ruin	7	6 647 580	582 198	59,95738823	10,47186041	
9		Sum:	63				

Tur: S		Vestmarka syd	8,5 km	1/5 - 18/10		Rød	
Postnr.	Beskrivelse	Poeng	Breddegrad(N)	Lengdegrad(Ø)	Breddegrad(N)	Lengdegrad(Ø)	
S01	Høydepunkt	7	6 639 356	579 961	59,88400581	10,42864190	
S02	Kolle	7	6 639 236	579 164	59,88308229	10,41436142	
S03	Kolle	7	6 638 933	578 817	59,88042877	10,40804898	
S04	Myr	7	6 639 121	578 389	59,88219792	10,40047652	
S05	Vestre kolle	7	6 638 362	578 264	59,87540829	10,39795794	
S06	Sadel	7	6 638 560	578 586	59,87712451	10,40378246	
S07	Høydepunkt	7	6 637 975	578 765	59,87183900	10,40675694	
S08	Kolle	7	6 638 469	579 001	59,87622840	10,41115837	
S09	Nese	7	6 638 232	579 447	59,87401532	10,41903155	
S10	Stein	7	6 638 849	579 862	59,87947383	10,42667866	
9		70					

Tur: T		Burudvann sydøst	6,0 km	1/5 - 18/10		Rød	
Postnr.	Beskrivelse	Poeng	Breddegrad(N)	Lengdegrad(Ø)	Breddegrad(N)	Lengdegrad(Ø)	
T01	Stein	7	6 648 102	584 766	59,96155265	10,51803954	
T02	Kolle	7	6 647 986	585 276	59,96040600	10,52712122	
T03	Stein	7	6 648 356	585 059	59,96377210	10,52338928	
T04	Kolle	7	6 648 556	585 246	59,96552860	10,52681965	
T05	Søkk	7	6 648 886	585 116	59,96851765	10,52462835	
T06	Under skrent	7	6 649 067	584 615	59,97024574	10,51573217	
T07	Søkk	7	6 648 835	584 639	59,96815834	10,51606673	
T08	Nord i myr	7	6 649 307	584 198	59,97248564	10,50836333	
8		Sum: 56					

Tur: U		Høgbrennåsen vest	7,0 km	6/6 - 18/10		Sort	
Postnr.	Beskrivelse	Poeng	Breddegrad(N)	Lengdegrad(Ø)	Breddegrad(N)	Lengdegrad(Ø)	
U01	Søkk	9	6 647 362	575 225	59,95676542	10,34696260	
U02	Kolle	9	6 646 857	575 418	59,95219679	10,35023286	
U03	Bekksving	9	6 646 488	575 577	59,94885517	10,35294356	
U04	Høydepunkt	9	6 646 026	575 414	59,94473777	10,34985792	
U05	Pytt	9	6 645 563	575 559	59,94055490	10,35228321	
U06	Kolle	9	6 645 412	575 337	59,93924008	10,34825632	
U07	Mellom høydepunkt	9	6 646 039	575 031	59,94492446	10,34300941	
U08	Steiner	9	6 646 357	575 064	59,94777308	10,34371543	
U09	Søndre skrent	9	6 646 912	575 085	59,95275141	10,34429297	
U10	Stein	9	6 647 357	574 962	59,95676853	10,34225307	
10		Sum: 90					

Tur: V		Kolsås nord	6,3 km	6/6 - 18/10		Sort	
Postnr.	Beskrivelse	Poeng	Breddegrad(N)	Lengdegrad(Ø)	Breddegrad(N)	Lengdegrad(Ø)	
V01	Stein	9	6 642 912	584 868	59,91494520	10,51773495	
V02	Blokkfelt	9	6 643 410	584 406	59,91951027	10,50967915	
V03	Åpent område	9	6 643 809	584 227	59,92312843	10,50664122	
V04	Stor stein	9	6 643 779	584 503	59,92280262	10,51156403	
V05	Under østre skrent	9	6 643 841	584 812	59,92329564	10,51711448	
V06	Under skrent	9	6 643 361	584 798	59,91898994	10,51666750	
V07	Kolle	9	6 643 421	585 117	59,91946273	10,52239535	
V08	Søndre høydepunkt	9	6 643 811	585 406	59,92290363	10,52772316	
V09	Kolle	9	6 643 349	585 260	59,91878688	10,52492233	
V10	Kolle	9	6 643 024	585 261	59,91586941	10,52480637	
10		Sum: 90					

Tur: W		Burudvann sydvest	6,3 km	6/6 - 18/10		Sort	
Postnr.	Beskrivelse	Poeng	Breddegrad(N)	Lengdegrad(Ø)	Breddegrad(N)	Lengdegrad(Ø)	
W01	Syd i myr	9	6 648 529	583 995	59,96554367	10,50441139	
W02	Kolle	9	6 649 104	583 891	59,97072622	10,50278323	
W03	Vestre søkk	9	6 649 566	583 788	59,97489424	10,50112657	
W04	Kolle	9	6 649 908	583 638	59,97799465	10,49857901	
W05	Myr	9	6 649 532	583 360	59,97467606	10,49344793	
W06	Høydepunkt	9	6 649 789	583 064	59,97704288	10,48825052	
W07	Myr	9	6 649 388	583 095	59,97343713	10,48864413	
W08	Søkk	9	6 649 103	583 440	59,97080902	10,49470705	
W09	Myr	9	6 648 680	583 534	59,96699299	10,49621897	
W10	Stein	9	6 648 365	583 698	59,96413213	10,49902751	
10		Sum:	90				

Tur: Y		Vestmarka nord	9,1 km	6/6 - 18/10		Sort	
Postnr.	Beskrivelse	Poeng	Breddegrad(N)	Lengdegrad(Ø)	Breddegrad(N)	Lengdegrad(Ø)	
Y01	Stein	9	6 640 625	579 664	59,89545461	10,42382472	
Y02	Mellomste stein	9	6 641 068	579 393	59,89948352	10,41915255	
Y03	Kolle	9	6 641 671	579 171	59,90493913	10,41541604	
Y04	Høydepunkt	9	6 641 947	578 923	59,90746424	10,41108900	
Y05	Under søndre skrent	9	6 642 525	578 928	59,91265179	10,41139859	
Y06	Høydepunkt	9	6 642 849	579 044	59,91553799	10,41359585	
Y07	Midtre stein	9	6 642 338	579 468	59,91086939	10,42097973	
Y08	Vannfylt grop	9	6 641 818	579 562	59,90618342	10,42246026	
Y09	Høydepunkt	9	6 641 541	579 912	59,90362920	10,42860870	
Y10	Søkk	9	6 640 892	579 717	59,89784113	10,42487430	
10		Sum:	90				

Tur: Z		Eineåsen nordvest	7,4 km	6/6 - 18/10		Sort	
Postnr.	Beskrivelse	Poeng	Breddegrad(N)	Lengdegrad(Ø)	Breddegrad(N)	Lengdegrad(Ø)	
Z01	Stein	9	6 648 130	581 426	59,96247878	10,45825896	
Z02	Øst i myr	9	6 648 026	580 922	59,96164470	10,44919542	
Z03	Kolle	9	6 647 804	580 718	59,95969201	10,44545662	
Z04	Vestre myr	9	6 647 192	580 361	59,95426830	10,43882780	
Z05	Kolle	9	6 646 950	580 425	59,95208348	10,43987903	
Z06	Grøftemøte	9	6 646 786	580 748	59,95054808	10,44559556	
Z07	Søkk	9	6 646 619	581 232	59,94895376	10,45419149	
Z08	Under sktent	9	6 647 154	581 165	59,95376938	10,45320275	
Z09	Grop	9	6 647 595	581 071	59,95774652	10,45169353	
Z10	Under skrent	9	6 647 870	581 303	59,96016925	10,45595457	
10		Sum:	90				